


Mapa do celów projektowych			
OZNACZENIE KANCLARYJNE		GN.X.6642.850.2025	
Miejscowość		Stalowa Wola	
Jednostka ewidencyjna	Nazwa	Stalowa Wola	
	Identyfikator	181801_1	
Obręb ewidencyjny	Nazwa	Centrum	
	Identyfikator	181801_1.0003	
Skala mapy		1:500	
Nazwa układu współrzędnych	Prostokątnych płaskich	2000/7	
	wysokości	PL-EVRF2007-NH	
Data opracowania		06.05.2025	
W obszarze aktualizacji nie sprawdzono służebności gruntowych.		Nie wyklucza się istnienia w terenie innych niewykazanych na niniejszej mapie urządzeń podziemnych, które nie były zgłoszone do inwentaryzacji	
Legenda:			
		- Pomierzone zabawki	
Zakres aktualizacji oznaczono: -----			

Oświadczam, że opartym technicznym zawierającym rezultaty prac geodezyjnych w wyniku których powstał niniejszy dokument uzyskał pozytywny wynik weryfikacji. Jestem świadomy odpowiedzialności karnej za złożenie fałszywych oświadczeń.	
Identyfikator zgłoszenia prac geodezyjnych	GN.X.6642.850.2025
Organ służby geodezyjnej, który otrzymał zgłoszenie	Starosta Stalowowski
Wykonawca prac geodezyjnych	
Usługi Geodezyjne Damian Kośła ul. 1 Sierpnia 12/535, 37-450 Stalowa Wola	
Nr oraz data sporządzenia dokumentu zawierającego wynik pozytywnej weryfikacji	
Z dnia 06.05.2025 r.	
Imię i nazwisko, or uprawnienia zawodowych oraz podpis kierownika prac	
Leszek Bednarz Nr upr. 15318	

USŁUGI GEODEZYJNE
Damian Kośła
ul. 1 Sierpnia 12/535
37-450 Stalowa Wola

ZESTAWIENIE POWIERZCHNI

POWIERZCHNIA DZIAŁKI NR 803	3 733 m²	100 %
powierzchnia zabudowy	1715,3 m²	46%
- istn. zabudowa (bud. żłobka)	745 m²	
- istn. nawierzchnie	741,5 m²	
- proj. nawierzchnia bezpieczna - EPDM	71 m²	
- proj. nawierzchnia bezpieczna - piasek	38,5 m²	
- proj. nawierzchnia bezpieczna - zrzębki	115,7 m²	
powierzchnia terenu biologicznie czynnego	2021,3 m²	54 %
- istn. trawnik	540,8 m²	
- proj. trawnik	1042,3 m²	
- proj. zielen niska - rabaty	438,2 m²	

LEGENDA:

OZNACZENIA

- granica działki
- A-H zakres opracowania projektu
- - - - - strefa wykluczenia - 10 m od okien, według § 40 ust. 3, Obwieszczenia ministra rozwoju i technologii z dnia 15.04.2022 r. w sprawie warunków technicznych, jakimi powinny odpowiadać budynki i ich usytuowanie
- - - - - strefa wykluczenia - 10 m od linii rozgraniczających ulicę według § 40 ust. 3, Obwieszczenia ministra rozwoju i technologii z dnia 15.04.2022 r. w sprawie warunków technicznych, jakimi powinny odpowiadać budynki i ich usytuowanie
- budynek żłobka
- ▲ wejście do budynku

NAWIERZCHNIE ISTNIEJĄCE

- nawierzchnia z kostki betonowej
- nawierzchnia z kostki betonowej przeznaczona do likwidacji
- x - x - x - obrzeże betonowe przeznaczone do likwidacji
- x P - x - poręcz przeznaczona do likwidacji

NAWIERZCHNIE PROJEKTOWANE

- nawierzchnia gumowa EPDM
- nawierzchnia piaskowa
- nawierzchnia z zrzębków
- ścieżka sensoryczna
- półkule gumowe EPDM

ELEMENTY ZABAWOWE ISTNIEJĄCE

- elementy zabawowe przeznaczone do pozostawienia
- elementy zabawowe przeniesione (lokalizacja docelowa)
- elementy zabawowe przeznaczone do usunięcia

ELEMENTY ZABAWOWE PROJEKTOWANE

ELEMENTY ZWIĄZANE Z GRUNTEM

- strefa bezpieczeństwa
- U-1 zjeżdżalnia - 1 szt.
- U-2 ścianka wspinaczkowa - 1 szt.
- U-3 megafon - 2 szt.
- U-4 stolik kuchenny - 1 szt.
- U-5 kuchnia - 1 szt.
- U-6 tunel - 1 szt.
- U-7 domek - mostek - 1 szt.
- U-8 lupa - 1 szt.
- U-9 cymbalki - 1 szt.
- U-10 dzwonki - 1 szt.

ELEMENTY WOLNOSTOJĄCE

- ☒ drewniane domki (tipi)
- stolik drewniany
- sygnalizator świetlny

PROJEKTOWANE ELEMENTY MAŁEJ ARCHITEKTURY

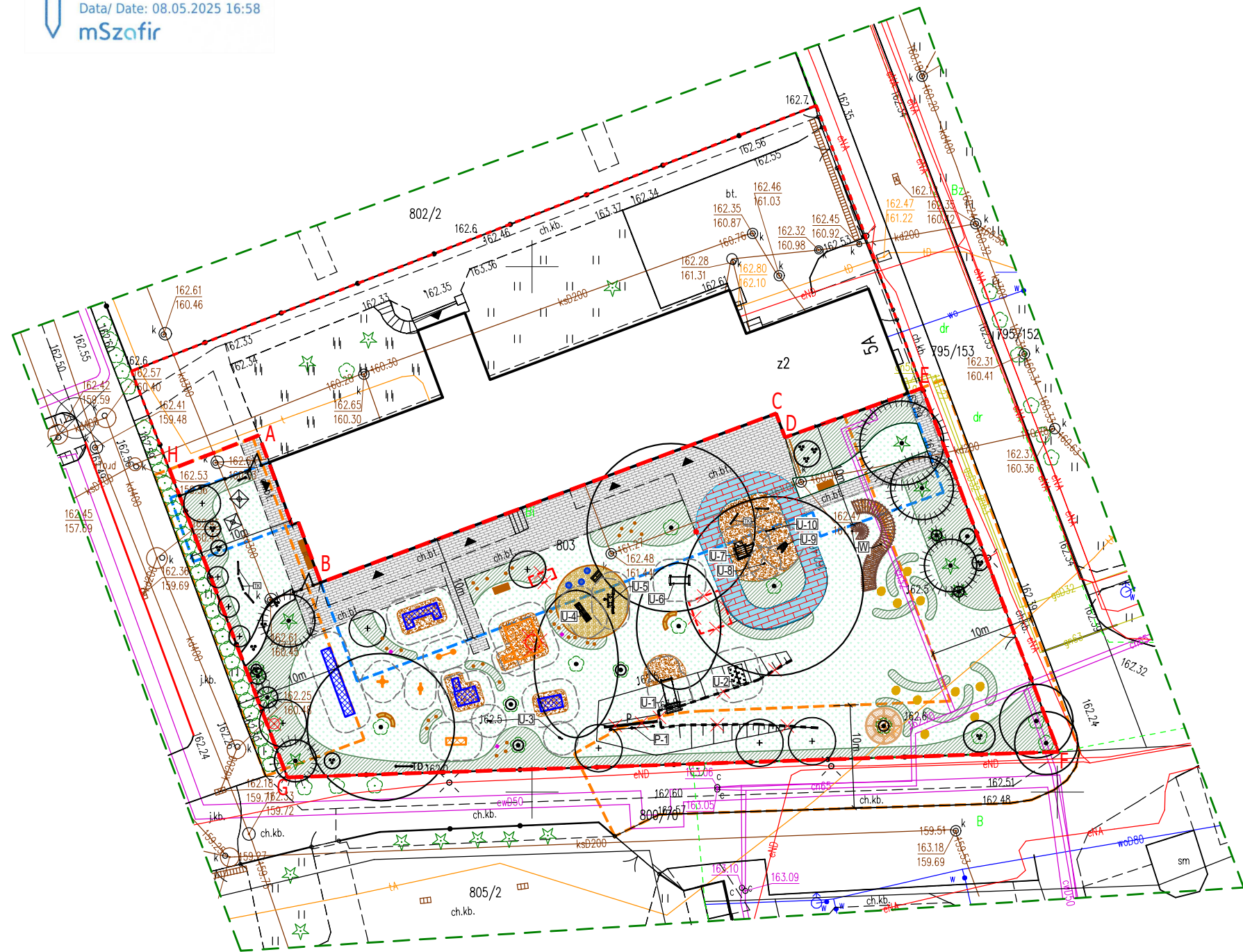
- ogrodzenie z furtką
- ławka drewniana
- ławka drewniana z donicą
- ławka półokrągła wolnostojąca
- karmniki
- TK tablice kredowe
- T —TD tablice informacyjne
- • elementy drewniane
- P— poręcz


ZIELEŃ ISTNIEJĄCA

- istniejące drzewo liściaste / iglaste
- istniejący krzew liściasty / iglasty
- istniejąca grupa krzewów liściastych

ZIELEŃ PROJEKTOWANA

- drzewa
- rabaty
- trawnik
- W elementy wiklinowe



<div></div> <div>GREENTEC STUDIO WOJCIECH BOBEK</div>		GREENTEC-STUDIO Wojciech Bobek ul. Łąkowa 8, 32-020 Wieliczka NIP: 683-176-97-00, tel. 604-622-498 / 692-264-212 w.bobek@gmail.com / greentec.biuro@gmail.com	
ZLECENIODAWCA	GMINA STALOWA WOLA, UL. WOLNOŚCI 7, 37-450 STALOWA WOLA		
LOKALIZACJA	AL. JANA PAWŁA II 5A, DZIAŁKA NR EWID.: 803, OBRĘB - 3 CENTRUM, STALOWA WOLA		
NAZWA ZAMIERZENIA BUDOWLANEGO	DEMONTAŻ I MONTAŻ OBIEKTÓW MAŁEJ ARCHITEKTURY ORAZ ZAGOSPODAROWANIE TERENÓW ZIELONYCH W MIEJSCU PUBLICZNYM PRZY ŻŁOBKU MIEJSKIM, AL. JANA PAWŁA II 5A W STALOWEJ WOLI NA DZIAŁCE EW. NR 803 (OBRĘB 3-CENTRUM) W RAMACH PROGRAMU "AKTYWNE PLACE ZABAW"		
FAZA	PROJEKT	BRANŻA: ARCH.	
NAZWA RYSUNKU	PROJEKT ZAGOSPODAROWANIA TERENU		
OPRACOWAŁA	MGR INŻ. ARCH. BEATA BIEŚ-BAJGER nr upr. 294/2000, MP-0990	DATA	06.2025
		SKALA	1:500
WSPÓŁPRACA	DR INŻ. ARCH. KRAJ. WOJCIECH BOBEK upr. ETT 004489 MGR INŻ. ARCH. KRAJ. ŁUKASZ BYŚ MGR INŻ. ARCH. KRAJ. ANGELIKA SIUDAK	NR RYSUNKU	1
		PODPIS:	
ZASTRZĘGA SIĘ WSZELKIE PRAWA WYNIKAJĄCE Z USTAWY O PRAWIE AUTORSKIM. RYSUNEK NINIEJSZY NIE MOŻE BYĆ PRZERYSOWANY, UZUPEŁNIANY, POWIELANY LUB ODSTĄPIJONY BEZ ZGODY AUTORÓW PROJEKTU			